

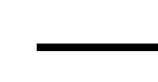






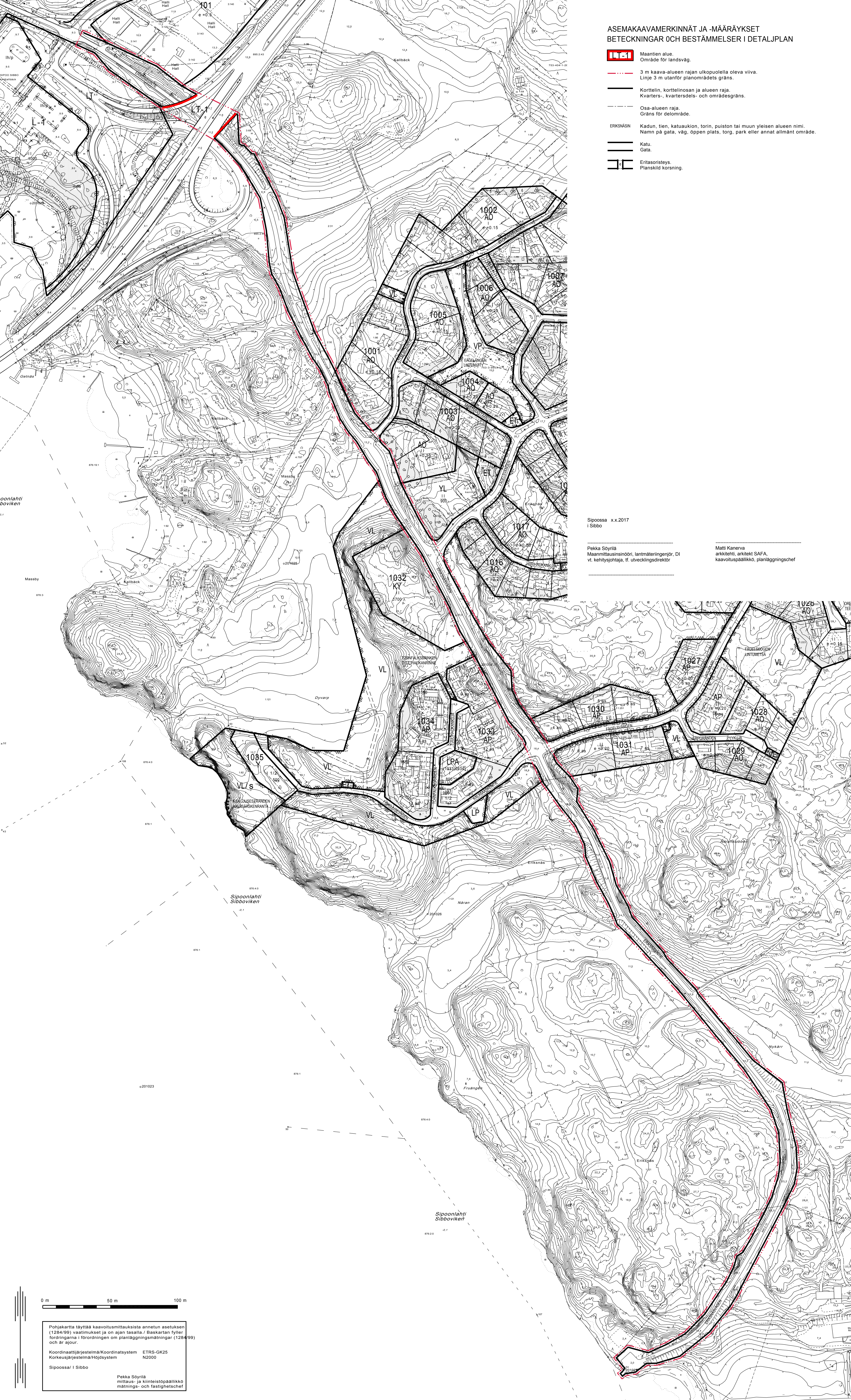
ASEMAKAAVAMERKINNÄT JA -MÄÄRÄYKSET
BETECKNINGAR OCH BESTÄMMELSER I DETALJPLAN

-  Maantien alue.
Område för landsväg.
-  3 m kaava-alueen rajan ulkopuolella oleva viiva.
Linje 3 m utanför planområdets gräns.
-  Korttelin, korttelinosan ja alueen raja.
Kvarters-, kvartersdels- och områdesgräns.
-  Osa-alueen raja.
Gräns för delområde.
-  ERKSNÄSN Kadun, tien, katuaukion, torin, puiston tai muun yleisen alueen nimi.
Namn på gata, väg, öppen plats, torg, park eller annat allmänt område.
-  Katu.
Gata.
-  Eriliasoristeys.
Planskild korsning.

Sipooissa x.x.2017
i Sibbo

Pekka Söyrilä
Maanmittausinsinööri, lantmätarengenjör, DI
vt. kehitysjohtaja, tf. utvecklingsdirektör

Matti Käneriva
arkkitehti, arkitekt SAFA,
kaavotuspäällikkö, planläggningschef



SIPOON KUNTA

SIBBO KOMMUN


E3 ERIKSNÄSINTIE
ASEMAKAAVA JA ASEMAKAAVAN MUUTOS
E3 ERIKSNÄSVÄGEN
DETALJPLAN OCH DETALJPLANEÄNDRING

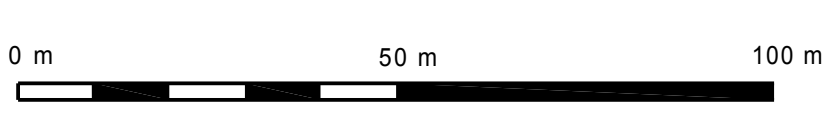
Asemakaava ja asemakaavan muutos koskee seuraavia kiinteistöjä tai osia niistä: R-No 753-895-0002-0010 (Eriksnäsentie), 753-414-0003-0120 (Sipoon kunta), 753-414-0003-0021 (Sipoon kunta), 753-414-0002-0030, 753-404-0001-0259, 753-404-0001-0087, 753-404-0001-0121, 753-404-0001-0080, 753-404-0001-0147 (Sipoon kunta), 753-895-0002-0043 (Suomen valtio)

Asemakaavalla muodostuu katualutta, osa Eriksnäsentietä.

Detaljplanen och detaljplaneändringen omfattar följande fastigheter eller delar av dessa: 753-895-0002-0010 (Eriksnäsvägen), 753-414-0003-0120 (Sibbo kommun), 753-414-0003-0021 (Sibbo kommun), 753-414-0002-0030, 753-404-0001-0259, 753-404-0001-0087, 753-404-0001-0121, 753-404-0001-0080, 753-404-0001-0147 (Sibbo kommun), 753-895-0002-0043 (Finska staten).
Genom detaljplanen och detaljplaneändringen bildas gatuområde, del av Eriksnäsvägen.

Voimaantulo / Ikraftträdande	20.7.2017
Kuuditus / Korrigering	8.9.2017
Kunnanhallitus / Kommunstyrelsen	30.5.2017
Maankäyttöjohtaja / Markanvårdssektionen	15.5.2017
Ehdotus nähtävillä / Förslag framtaget MRL / MarkByggL 656, MRA / MarkByggF 27§	7.4.-8.5.2017
Kunnanhallitus / Kommunstyrelsen	28.3.2017
Maankäyttöjohtaja / Markanvårdssektionen	20.3.2017

	SIPOON KUNTA SIBBO KOMMUN	Kehitys- ja kaavutuskeskus Utvecklings- och planläggningscentralen	Numerus/Nummer
			E3
E3 ERIKSNÄSINTIE ASEMAKAAVA JA ASEMAKAAVAN MUUTOS E3 ERIKSNÄSVÄGEN DETALJPLAN OCH DETALJPLANEÄNDRING	EHDOTUS BL FÖRSLAG	1:2000	Nähtävillä / Påbörjade
			30.5.2017
			Kaavon laatija / Planens utarbetare
			Mika



Pohjakartta 1:50000 kaavoitusmittauksista annetun asetuksen (1284/99) vaatimukset ja on ajan tasalla / Baskartan fyller förordningarna i förordningen om planläggningsmåttningar (1284/99) och är ajouër.
Koordinaattijärjestelmä/Koordinatsystem ETRS-GK25
Kortteusjärjestelmä/Körtsystem NZ000
Sipooissa / i Sibbo Pekka Söyrilä
mittaus- ja kiinteistöpaalikkö
mättnings- och fastighetschef